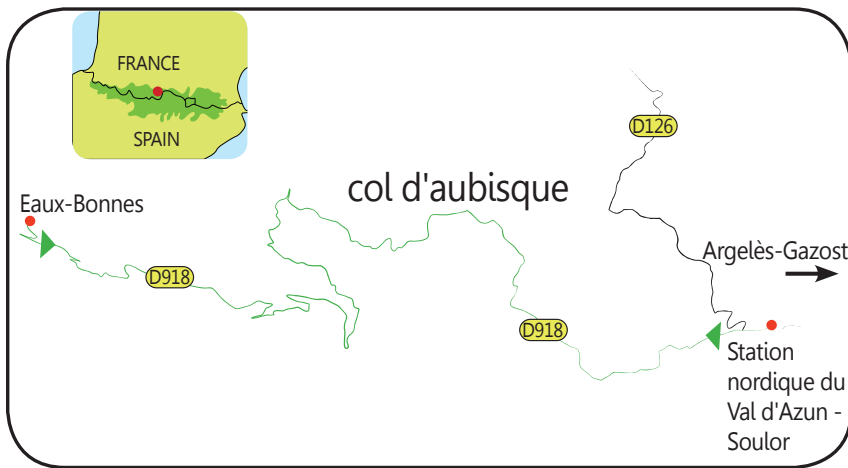




חמשת הכבישים היפים ביותר לדעתי, עליהם נסענו בטיול שלנו לפירנאים

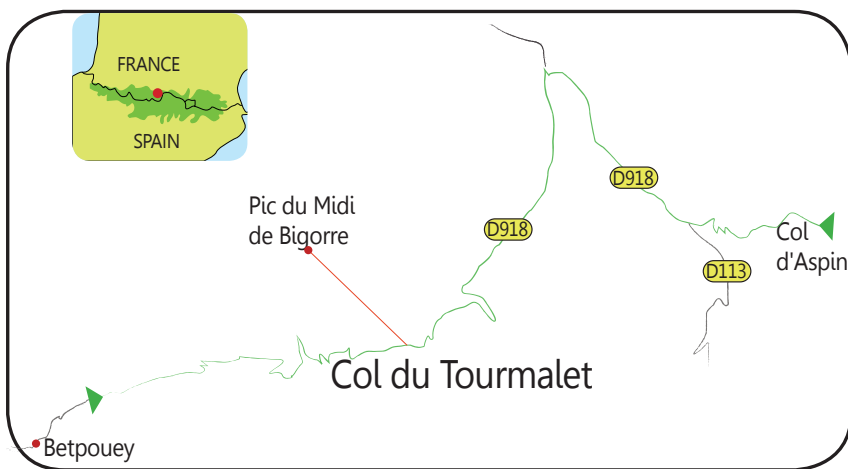
כל הכבישים בפירנאים יפים. אפילו מאוד. אבל בחרתי לציין חמישה מהם שהיו בעיני יפים עוד יותר. שניים מהם מוכרים וידועים לכל מי שעוקב אחרי מסלולי ה"טור דה פראנס" ובכל זאת בחרתי לציין אותם באוסף זה בגלל יופים הנדיר. כדאי מאוד לבחור יום בהיר לנסיעה עליהם, כדי לראות גם את הנוף מסביב.

שלושת הכבישים האחרים הם כבישים קטנים, מטפסים על הרים בתוך יערות, קשים לנהיגה, אך יפייפיים באופן מיוחד ולדעתי חבל להחמיץ אותם. אני ממליצה אך ורק לנהגים/ות מיומנים/ות לנהוג בהם. לחלופין אם תרצו, תוכלו ללכת עליהם ברגל ולראות את אותו יופי. בכל מפה צירפתי לינק למיקום במפת גוגל. סעו ותיהנו.



הכביש היפה ביותר בעיניי -
קול דה אוביסק - col d'aubisque
זהו מעבר הרים, המטפס על שרשרת הרים, כשמעבר לכל אחד מההרים נגלה נוף עוצר נשימה. הפרס בפיסגה - פסל שלושת האופניים המפורסם שהוצב שם לכבוד רוכבי ה"טור דה פראנס".

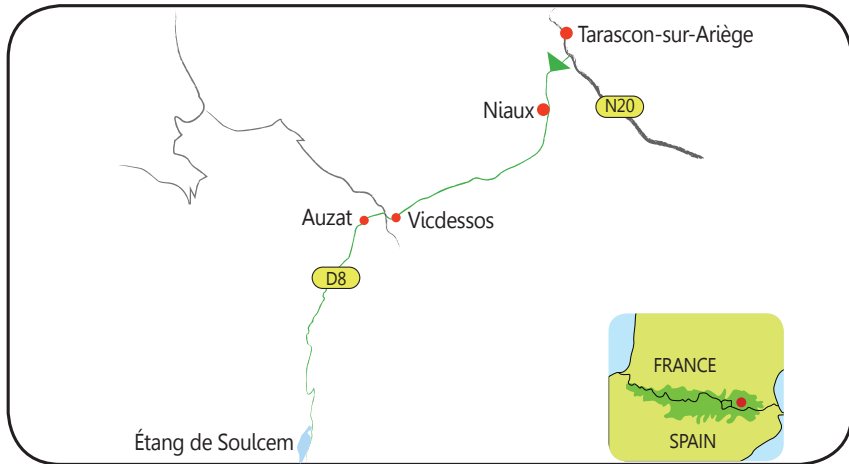
<https://goo.gl/maps/X3CKHJaskos>



הכביש השני הוא קול דה טורמלה -
Col du Tourmalet
קטע הכביש היפה מתחיל מ-Col d'Aspin שהוא מעבר הרים יפה בפני עצמו ומגיע בסוף לעיירה Betpouey. קצת לפני הפיסגה עוצרים על מנת לעלות עם הרכבל (40 יורו לאדם) לפיסגה, שהיא הגבוהה בפירנאים ויש אומרים שהיא היפה ביותר: Pic du Midi. מומלץ לעשות זאת רק ביום בהיר.

<https://goo.gl/maps/qSdiTGyjLGq>

בשני הכבישים האלה, אם יש זמן, מומלץ לנסוע בשני הכיוונים. הנוף שונה.

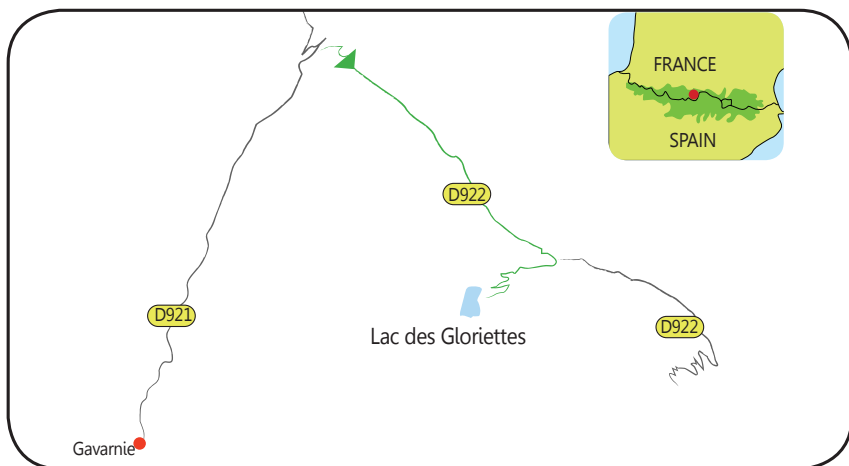


הדרך ממערת האדם הקדמון Niaux עד לאגם Soulcem

אמנם מובטח אגם בסוף הנסיעה, אך הדרך עצמה, הצרה, העוברת ביער היא היעד בעיניי.

בדרך עוברים בין שני כפרים ציוריים Auzat ו-Vicdessos.

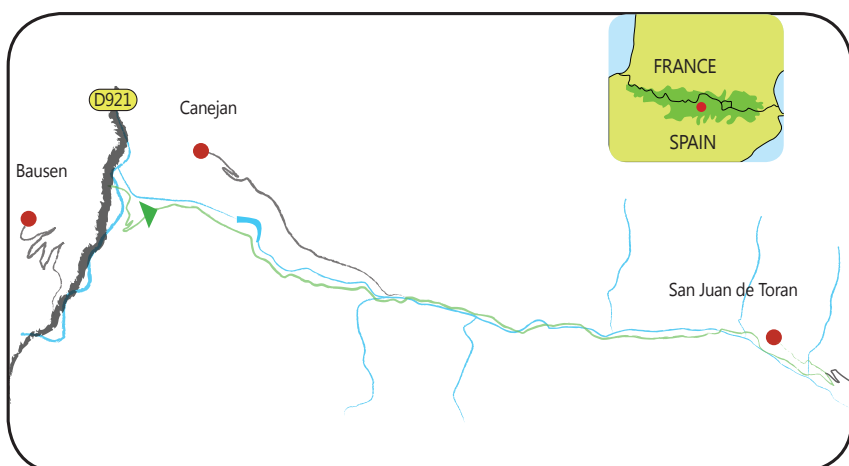
<https://goo.gl/maps/oy48r1L89gq>



הדרך לאגם Gloriettes

לא רחוק מ-Cirque de Gavarnie מצוייה הדרך הזו שמגיעה לאגם מלאכותי. הדרך היא המומלצת ולא האגם. יש לא מעט שבילי הליכה מעניינים היוצאים מהחניה בסוף הכביש.

<https://goo.gl/maps/1fghwBnACWC2>



הכביש האחרון שאמליץ עליו, נמצא בצד הספרדי של הפירנאים:

הכביש מוביל לכפר הצפחה הנוטש San Juan de Toran

תושביו נטשו אותו כשהמכרה הסמוך בו עבדו נסגר. הוא כל כך קטן שאין לו מספר. נוסעים על כביש D921 לכוון Bausen, פונים לכביש עם שילוט לכוון Canejan, בפיצול תפגשו שוב שלט קטן ל-San Juan de Toran.

<https://goo.gl/maps/xd7NzWmzGVz>